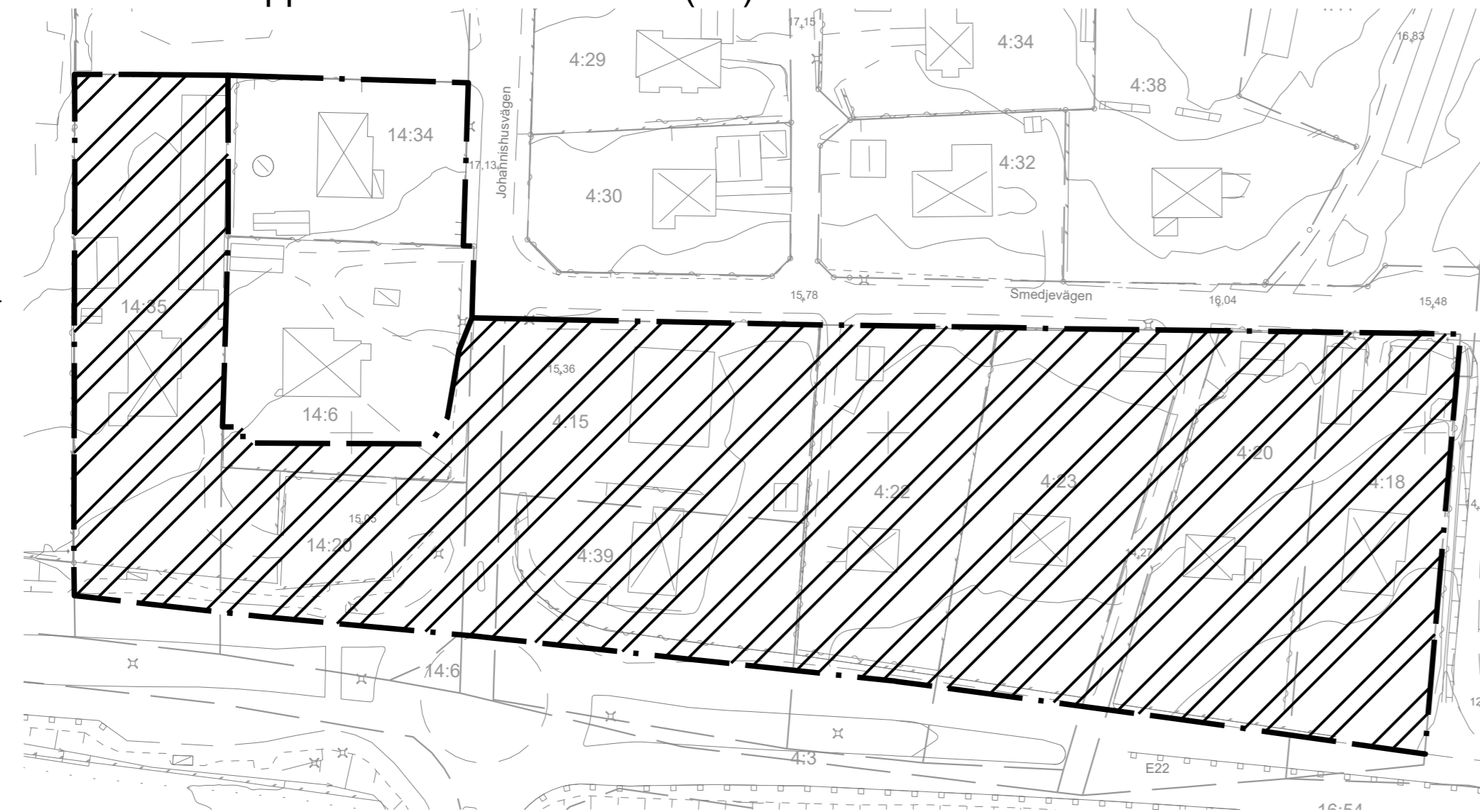


# Listerby 14:24 m.fl., upphävande för del av byggnadsplan 170

Plankarta för upphävande skala 1:1000 (A2)



## GRUNDKARTANS BETECKNINGAR

- Fastighetsgräns
- Kvarteretsgräns
- Fastighetsbeteckning
- Galunamn
- Byggnader
- Staket
- Häck
- Stenmur
- Stödmur
- Slätt
- Väg
- Ägostagsgräns
- Nivåkurvor
- Avvägd höjd

Grundkartan är upprättad genom fotogrametisk kartering, flyghöjd 1000 m. Uppdaterad av Sweco 2023-08-14 av MO. Referenssystem: plan Sweref 99 15 00, höjd RH 2000

## PLANBESTÄMMELSER

Följande gäller inom områden med nedanstående beteckningar. Endast angiven användning och utformning är tillåten. Där beteckning saknas gäller bestämmelsen inom hela planområdet.

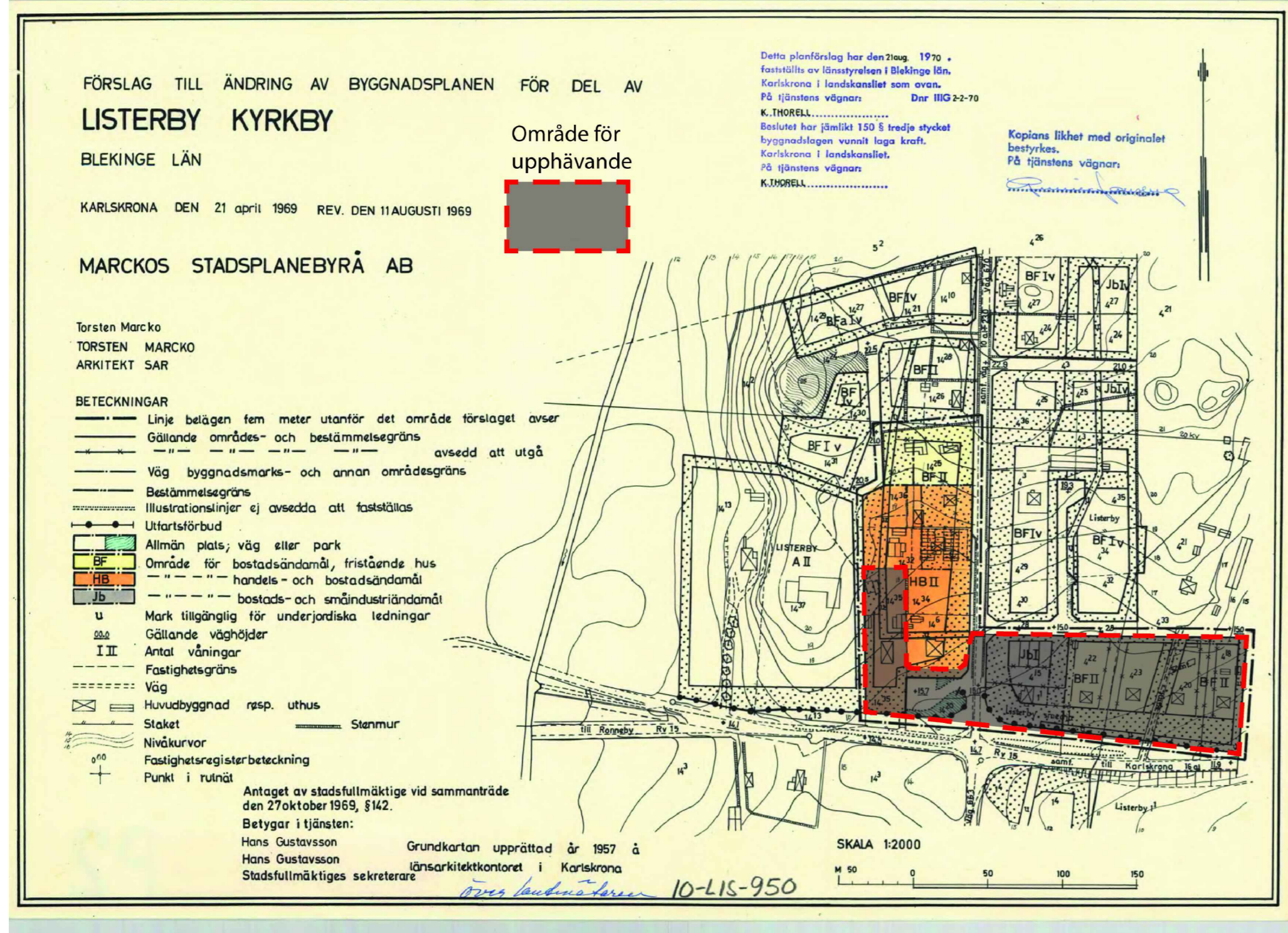
## GRÄNSBETECKNINGAR

- Planområdesgräns

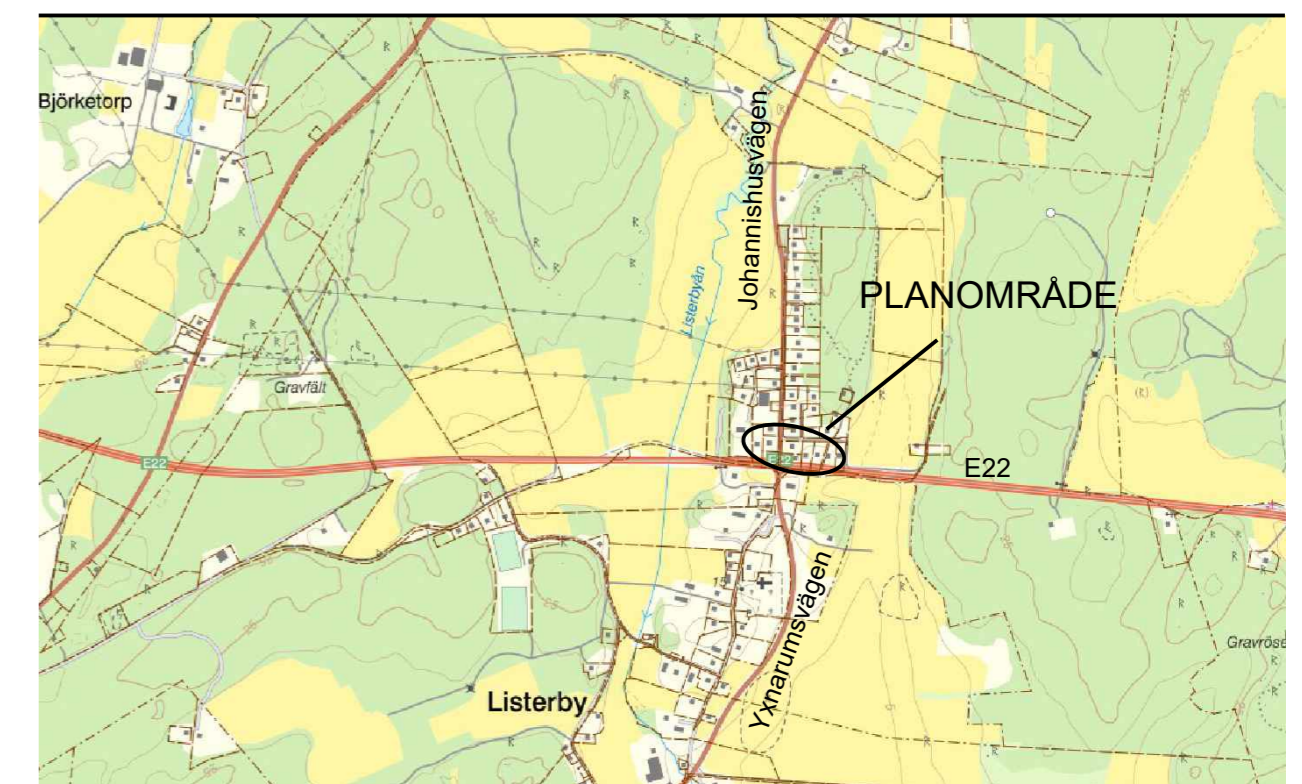
## ILLUSTRATIONER

- Planområde som avses upphävas

Illustration över upphävande i gällande byggnadsplan



Orienteringskarta



BFS 2020:5

Till planen hör: Planbeskrivning Fastighetsförteckning		Undersökning om betydande miljöpåverkan Samrådsredogörelse	
Upphävande för del av Byggnadsplan 170 för Listerby 14:24 m.fl.			Lagakrafthandling
	Beslutsdatum	Instans	
	2023-09-11	Godkännande	
Upprättad 2023-08-15 Victoria Eklund Planarkitekt	2023-12-05	KS	
	Reviderad 2023-10-31	Antagande	
Skala 1:1000 (A2)	2024-01-03	Laga kraft	
	2023-02-14	Datum för uppstart	
0 10 20 30 40 50 100 m	KS 2023/115	Diarienummer	
	170	Plannummer	