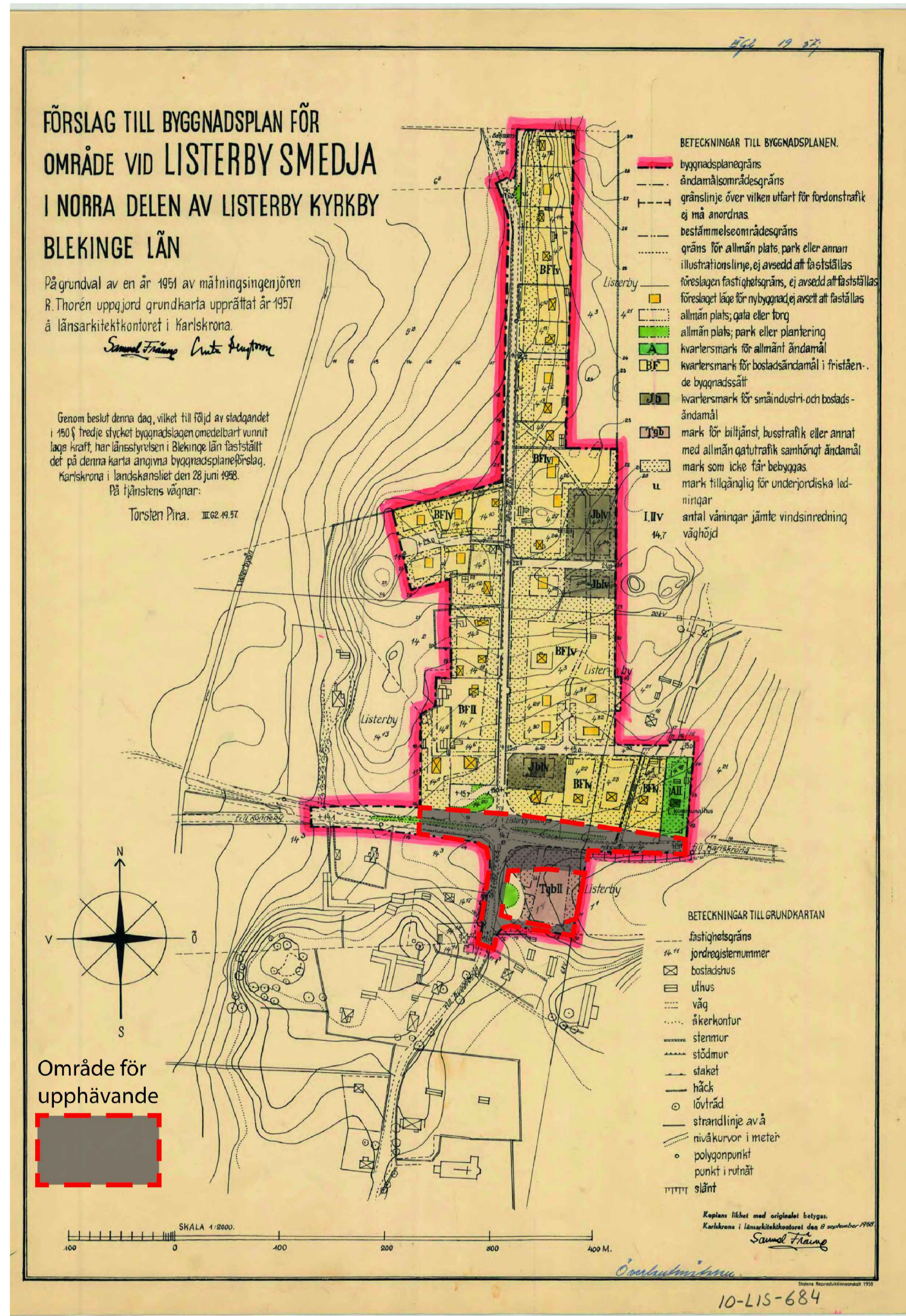
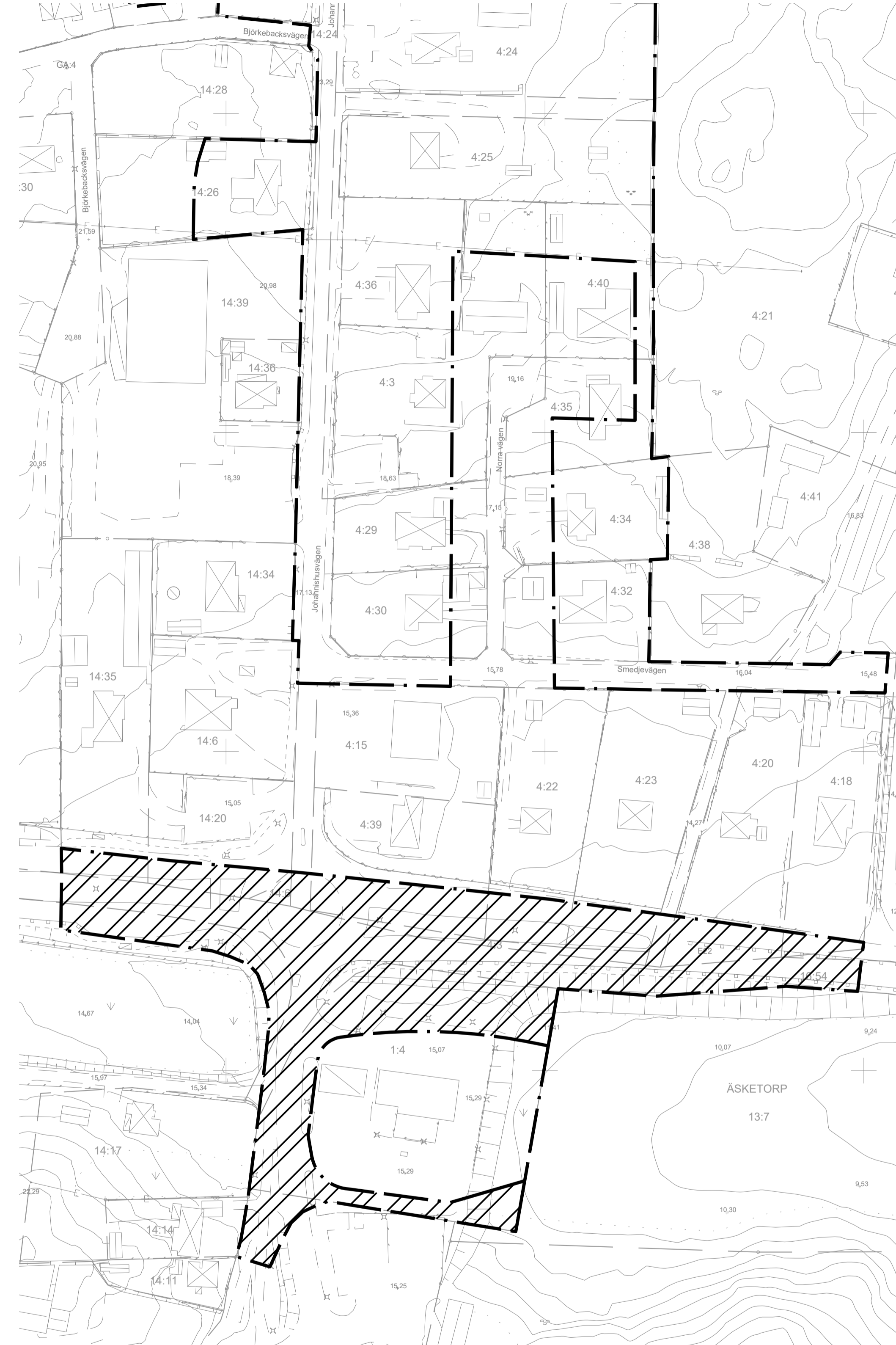


# Illustration av upphävande i gällande byggnadsplan



# Plankarta för upphävande skala 1:1000 (A1)



# Listerby 1:4 m.fl., upphävande för del av byggnadsplan 181

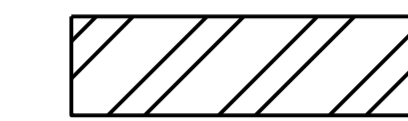
## PLANBESTÄMMELSER

Följande gäller inom områden med nedanstående beteckningar. Endast angiven användning och utformning är tillåten. Där beteckning saknas gäller bestämmelsen inom hela planområdet.

## GRÄNSBETECKNINGAR

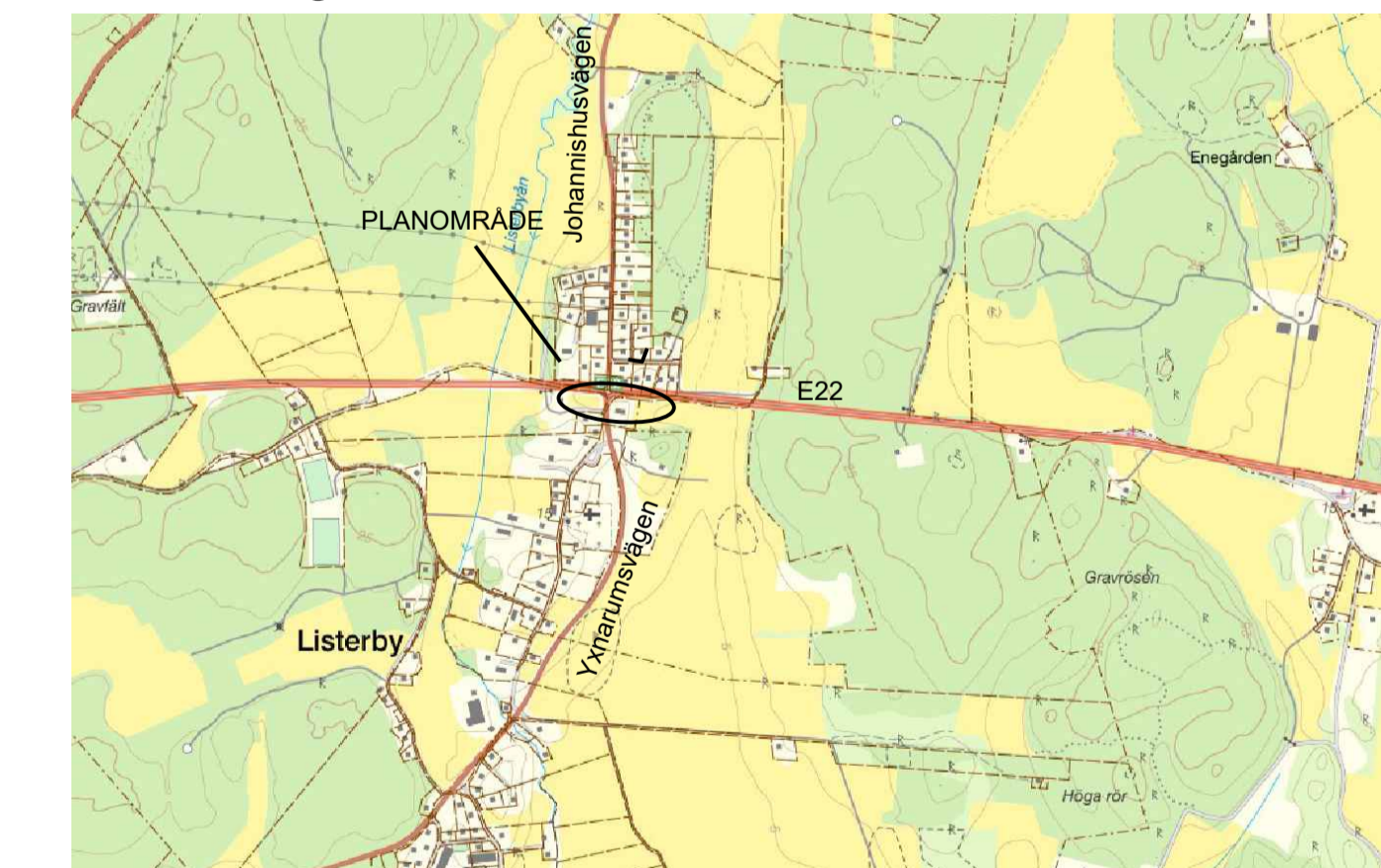
Planområdesgräns

## ILLUSTRATIONER



Planområde som avses upphävas

## Orienteringskarta



Till planen hör:  
Planbeskrivning  
Fastighetsförteckning

Undersökning om betydande miljöpåverkan  
Samrådsredogörelse

Upphävande för del av Byggnadsplan 181  
för Listerby 1:4 m.fl.

Lagakrafthandling

Beslutsdatum		Instans
2023-09-11		Godkännande
2023-12-05		Antagande
2024-01-03		Laga kraft
2023-02-14		Datum för uppstart
KS 2023/113		Dianummer

Upprättad 2023-08-15

Reviderad 2023-11-08

Skala 1:1000 (A1)

0 10 20 30 40 50 100 m

181