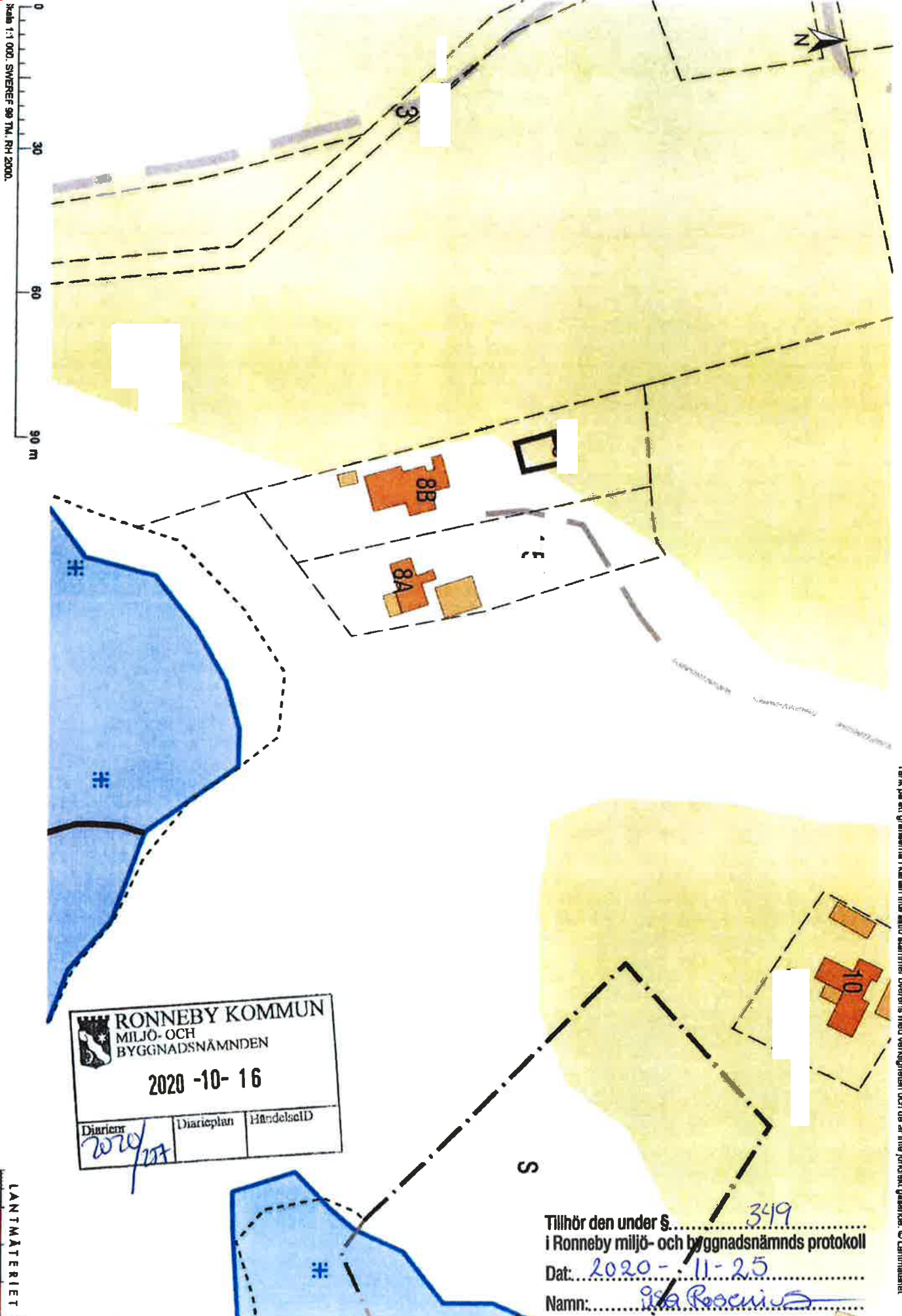


Till protokollet tillhörande  
bilaga 1



**RONNEBY KOMMUN**  
MILJÖ- OCH  
BYGGNADSNÄMNDEN

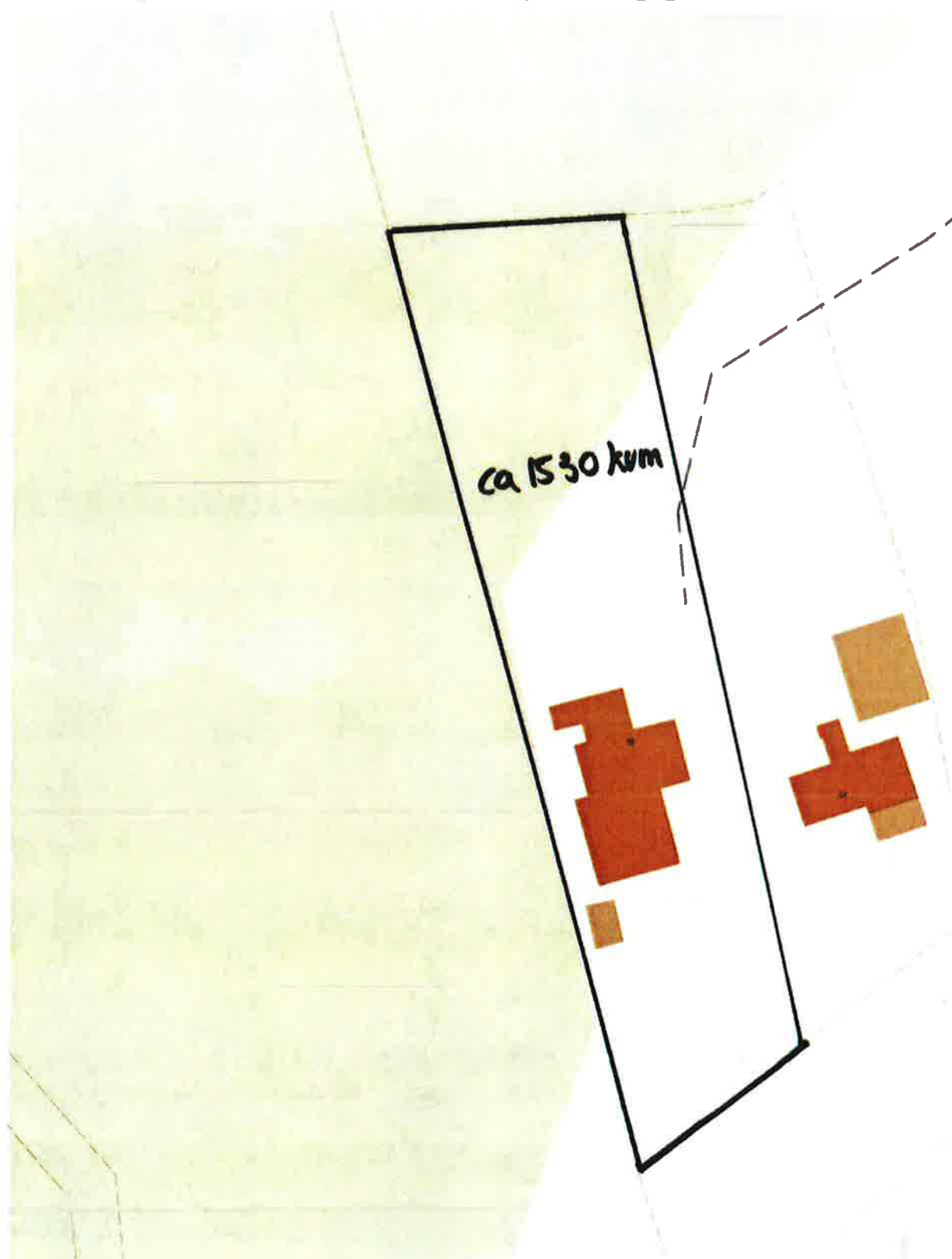
2020-10-16

Diarienum <i>2020/17</i>	Diarietyp Diarietyp	HändelsID
-----------------------------	------------------------	-----------

Tillhör den under § *349*  
i Ronneby miljö- och byggnadsnämnds protokoll  
Dat: *2020-11-25*  
Namn: *988 Roselius*

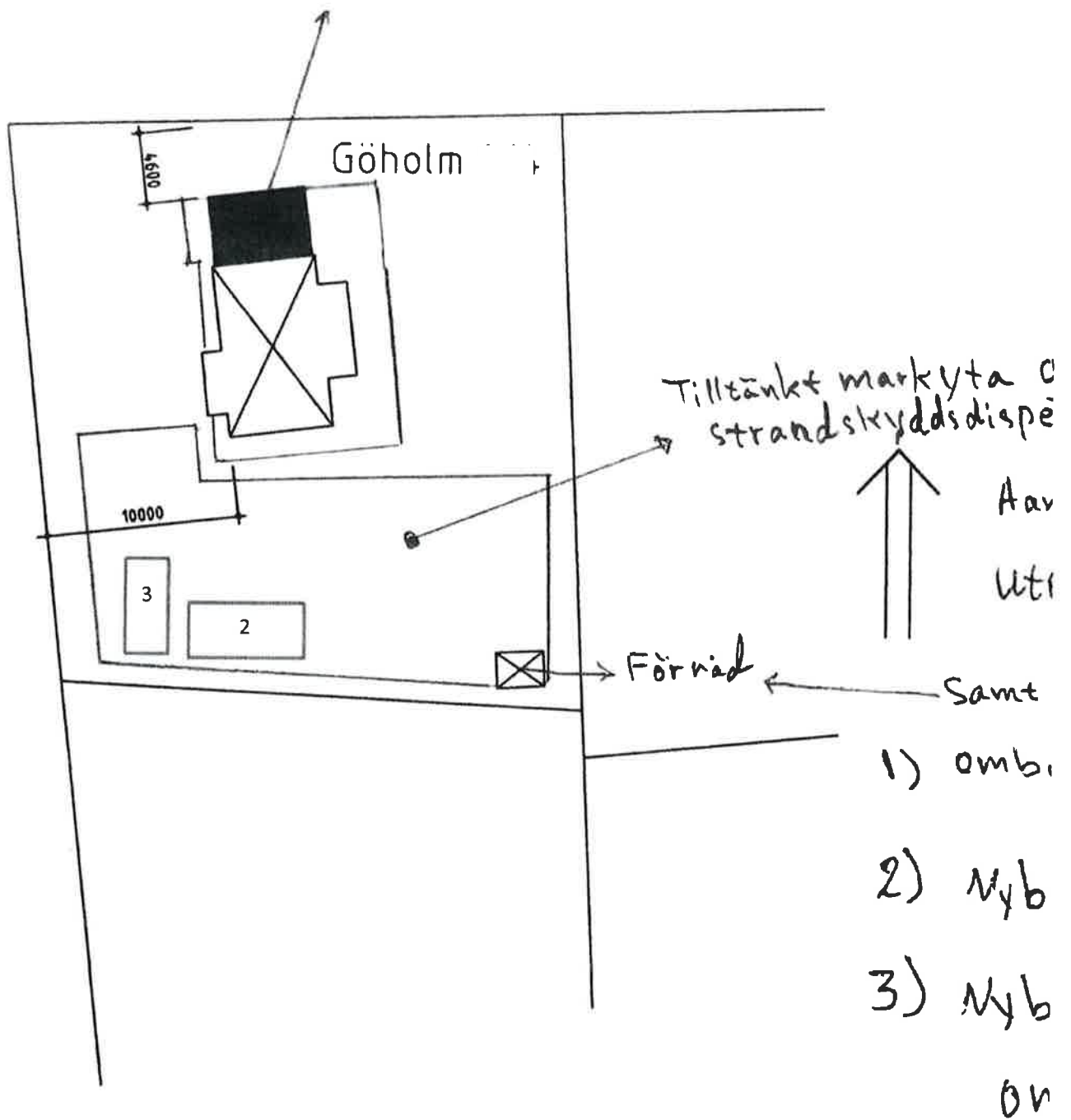
Tänk på att gränserna i kartan inte alltid stämmer överens med verkligheten och de är inte juridiskt gällande. © Lantmäteriet

# Tomtplatsavgränsning Kuggeboda




Tillhör den under §... 349  
i Ronneby miljö- och byggnadsnämnds protokoll  
Dat:..... 20 11 25  
Namn:..... ER

1:500



Situationsplan, skala 1:400

Tillhör den under §. 350  
i Ronneby miljö- och byggnadsnämnds protokoll  
Dat: 20 11 25  
Namn: JR



Till protokollet  
tillhörande bilaga 4

Dilaga 1

# Tomtplatsavgränsning Göholm

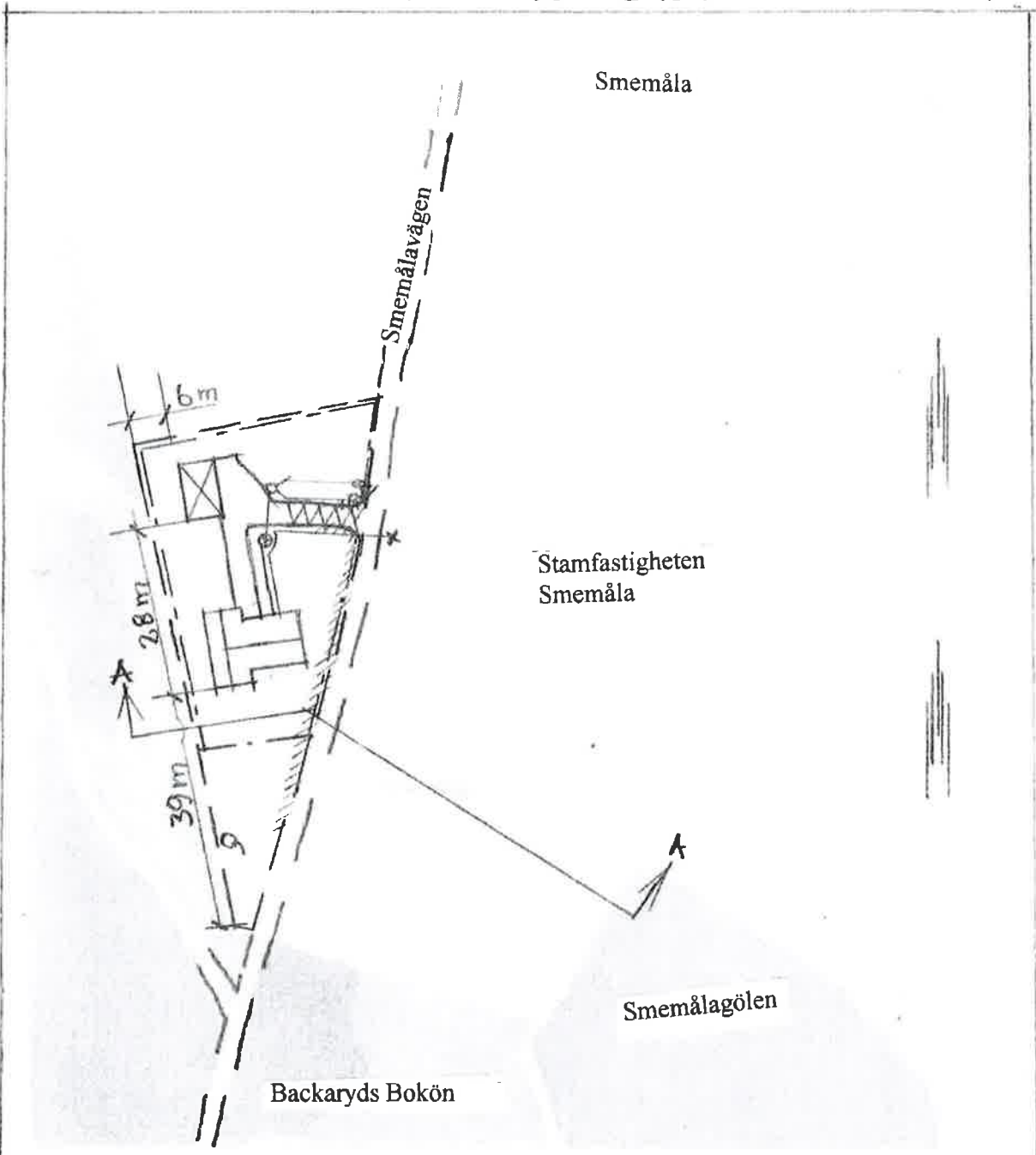


Tillhör den under §. 350  
i Ronneby miljö- och byggnadsnämnds protokoll

Dat: 20 11 25

Namn: (R)

1:1000



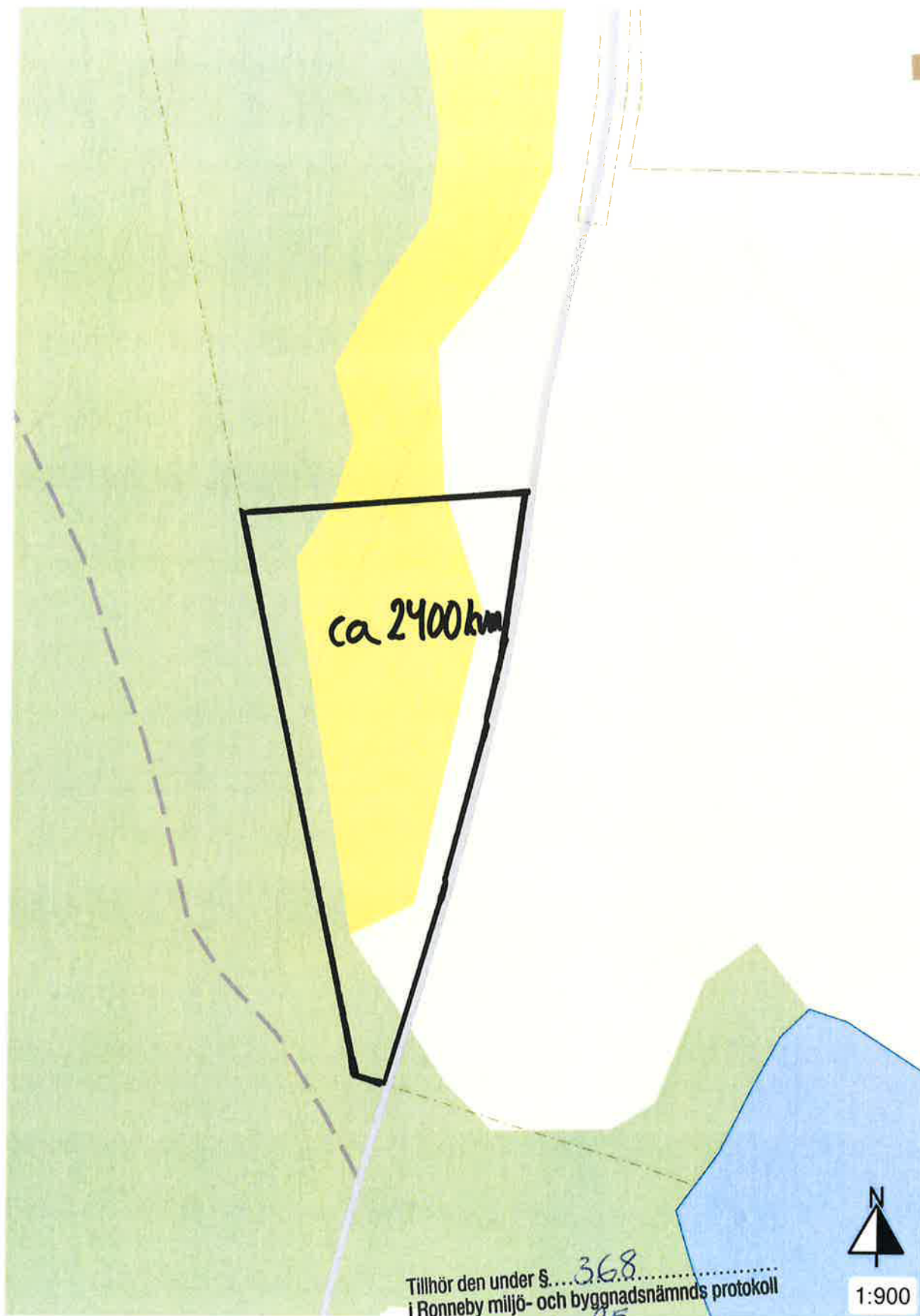
- Marksektion A - A
- Stödmur mot Smemålavägen
- Anslutning el, fiber
- Ny vattentäkt
- Avlopp m infiltration
- Nybyggnad förrådsbyggnad mm
- Nybyggnad bostadshus
- Infart fr. Smemålavägen
- Tomtavgränsning
- Planerad tomtgräns

Bya = 50 kvm  
Bya = 152 kvm

Tillhör den under §. 368  
i Ronneby miljö- och byggnadsnämnds protokoll  
Dat: 20 11 25  
Namn:

Situationsplan	
Nybyggnad enbostadshus	
Del av Smemåla	
Skala 1:1000	2020-10-02

# Tomtplatsavgränsning del av Smemåla



Tillhör den under S... 368  
i Ronneby miljö- och byggnadsnämnds protokoll  
Dat: 20 11 25  
Namn: ER

