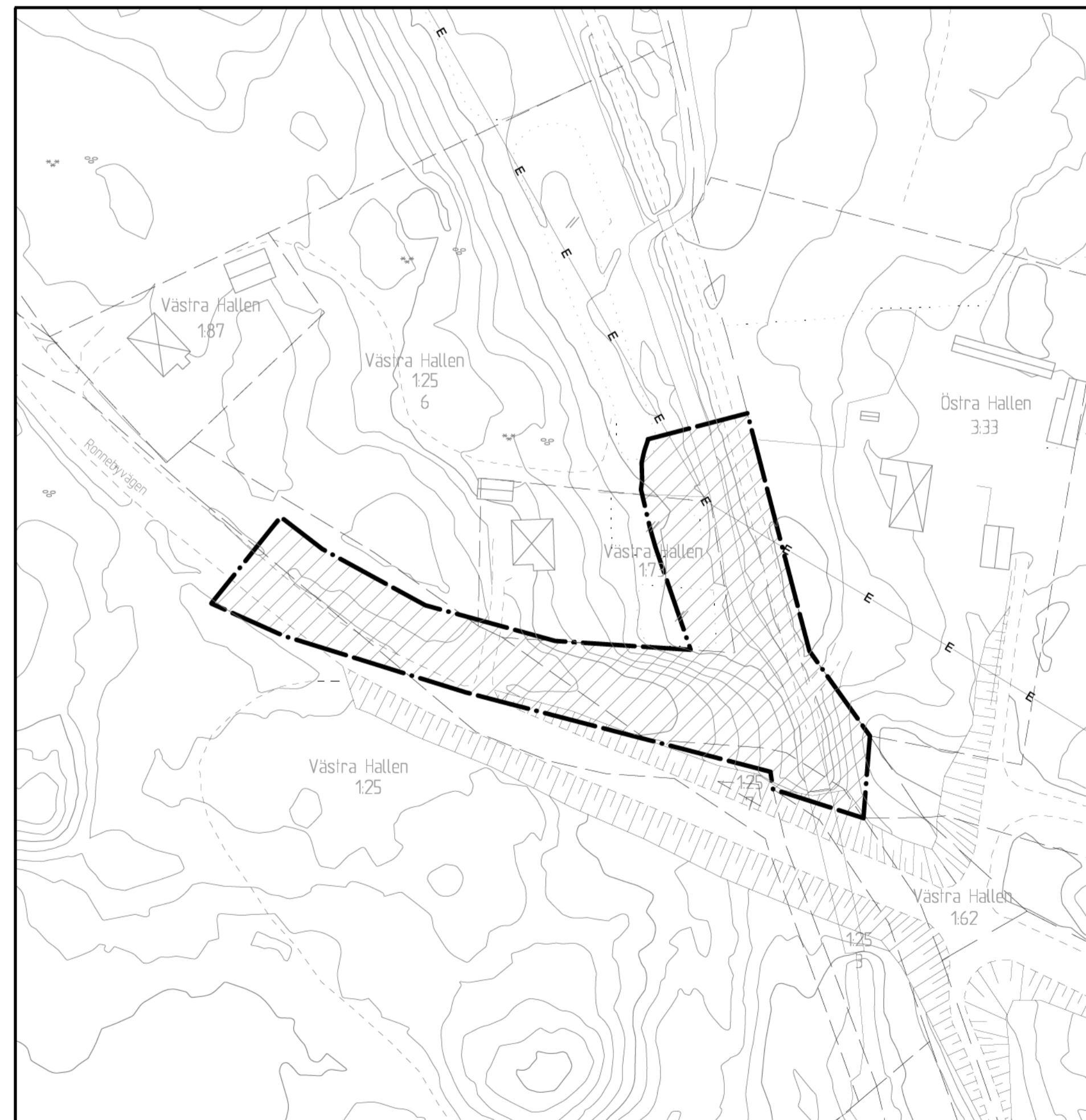
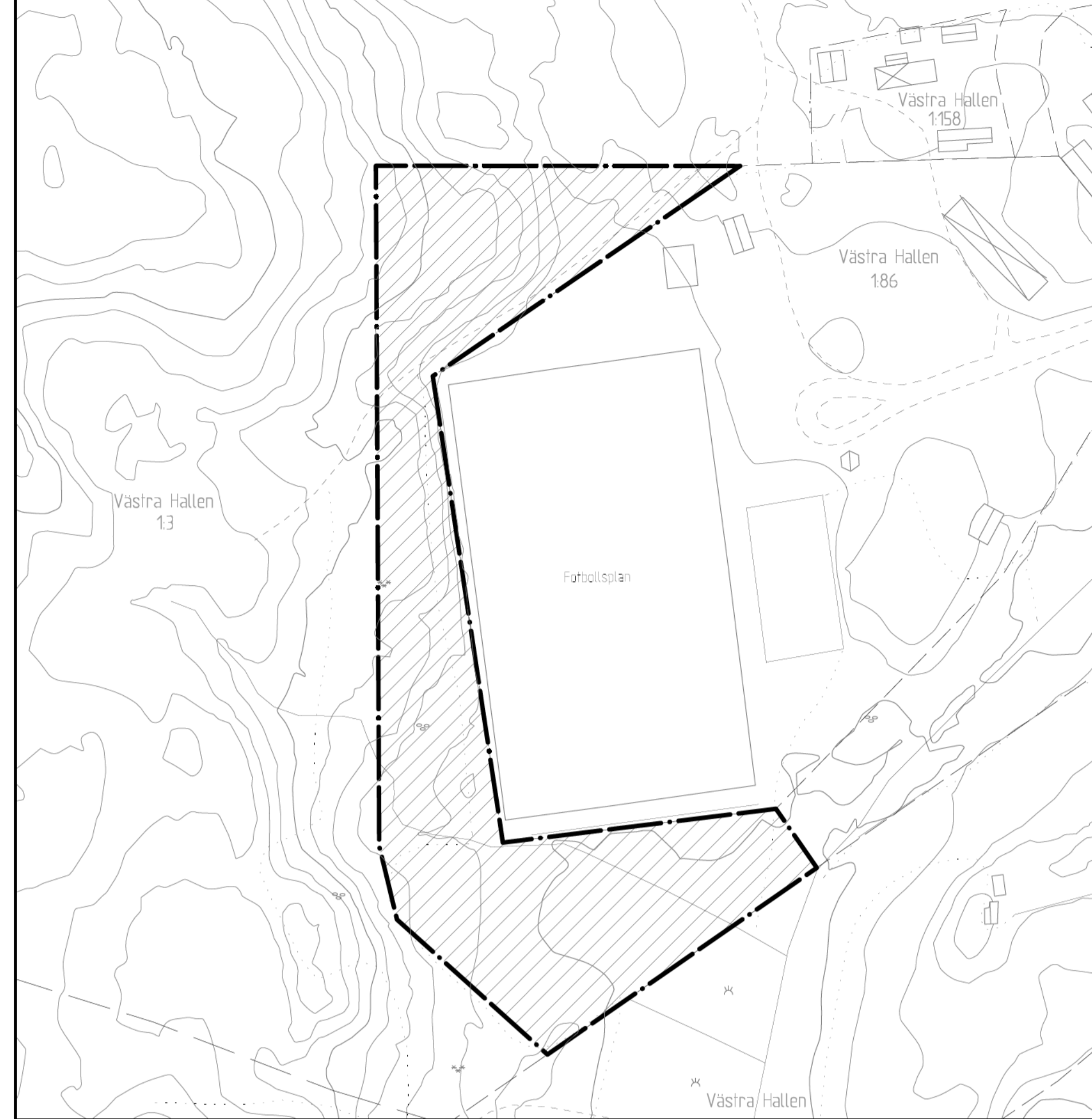


# Gällande byggnadsplan



# Plankarta upphävande



# Västra Hallen 1:3 m.fl., upphävande av del av byggnadsplan

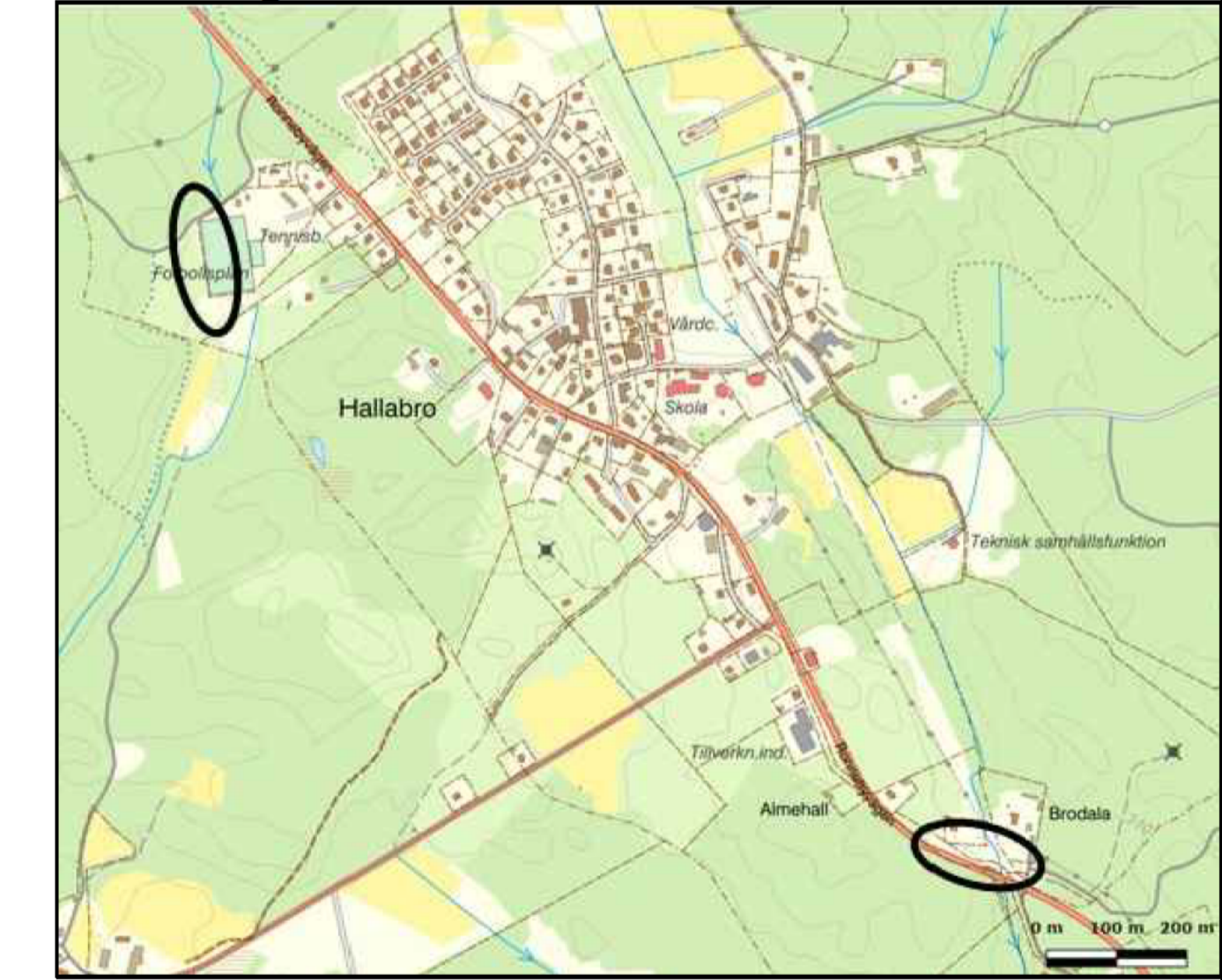
**PLANBESTÄMMELSER**  
Följande gäller inom områden med nedanstående beteckningar. Endast angiven användning och utformning är tillåten. Där beteckning saknas gäller bestämmelsen inom hela området.

**GRÄNSER**  
Planområdesgräns

**ILLUSTRATIONER**  
Planområde som avses upphävas

Lagstöd  
PBL (2010:900) 4 kap. 5 §

# Orienteringskarta



**GRUNDKARTANS BETECKNINGAR**

—	Fastighetsgräns
—	Kvartergräns
—	Fastighetsbeteckning
—	Gatunamn
—	Byggnader
—	Staket
—	Häck
—	Stenmur
—	Stölmur
—	Sikt
—	Väg
—	Vattendrag
—	Ägostaggsgräns
—	Nivåkurvor
—	Avvägd höjd
—	Vattentunn
—	Ängs- och hagmark
—	Odsad mark, åker
—	Barrskog
—	Lövskog

Till planen hör: Planbeskrivning Samrådsredogörelse	Undersökning om betydande miljöpåverkan Fastighetsförteckning	Antagandehandling								
Västra Hallen 1:3 m.fl., upphävande av del av byggnadsplan		<table border="1"> <tr> <td>Beslutsdatum</td> <td>Instans</td> </tr> <tr> <td>Godkännande</td> <td></td> </tr> <tr> <td>Antagande 2022-02-01</td> <td>KS</td> </tr> <tr> <td>Laga kraft</td> <td></td> </tr> </table>	Beslutsdatum	Instans	Godkännande		Antagande 2022-02-01	KS	Laga kraft	
Beslutsdatum	Instans									
Godkännande										
Antagande 2022-02-01	KS									
Laga kraft										
Upprättad 2021-10-15	Reviderad 2021-12-22									
Karolina Bjers Planarkitekt	Helena Revej Stadsarkitekt	Dnr: KS 2021/418								
Skala 1:1000 (A1)										
0 10 20 30 40 50 100 m										

Grundkartan är upprättad genom fotografisk kartering, flyghöjd 1000 m  
Uppdaterad av Metris AB 2020-10-15  
Referenssystem: plan Sverig 99 15 00, höjd RH 2000